

REGLAMENT // REGLAMENTO

Recomanem la seva lectura completa. // Recomendamos su lectura completa. Ho trobaràs // Lo encontrarás en la www.montsec-montsec.com

INSCRIPCIONS // INSCRIPCIONES

On-line a través del portal: www.bicinscripciones.com

	FEDERATS FEDERADOS	NO FEDERATS NO FEDERADOS	XIP CHIP
ANTICIPADES/AS Fins // Hasta el 15/05/2018 a les 24.00h	32 €	40 €	Propio: 0 € Alquiler: + 4 € Compra: +12 €

**TANCAMENT INSCRIPCIONS a l'arribar als 1000 inscrits//
CIERRE INSCRIPCIONES al llegar a 1000 inscritos o el di-
marts// martes 15/05/2018 a las 24.00h**

**NO S'ACCEPTARAN INSCRIPCIONS UN COP FINALITZAT EL TERMINI
NI TAMPOC EL MATEIX DIA DE LA MARXA // NO SE ACEPTARAN
INSCRIPCIONES UNA VEZ HAYA FINALIZADO DICHO PLAZO NI TAM-
POCO EL MISMO DÍA DE LA MARCHA.**

SERVEIS // SERVICIOS

Esmorzar i cafè a la sortida
Servei d'ambulància
Assistència mecànica i Cotxe
escombra
Servei cronometratge XIP
Servei de massatges
Vestidors/dutxes d'ús exclu-
siu per dones
Ús de la piscina coberta
Dinar +1 acompanyant gratis

Desayuno y café a la salida
Servicio de ambulancia
Asistencia mecánica y Coche
escoba
Servicio cronometraje CHIP
Servicio de masajes
Vestuarios/duchas uso exclu-
sivo para mujeres
Uso de la piscina cubierta
Almuerzo + 1 acompañante



Recollida de dorsals // Recogida de dorsales:

Divendres // Viernes: 18/05/2018 de 18:00h a 21:00h

Dissabte // Sábado: 19/05/2018 de 6:30h a 7:30h

ARRIBAR A BALAGUER // LLEGAR A BALAGUER




GPS: Longitud: 0° 49' 7.096" Latitud: 41° 47' 19.57"

AMB LA COL·LABORACIÓ// CON LA COLABORACIÓN



Ajuntament de Balaguer



X Marxa Cicloturista MONTSEC-MONTSEC

Dissabte 19-05-2018 8:00h
 Sábado BALAGUER (LLEIDA)



Marxa / Marcha NO COMPETITIVA

ORGANITZA // ORGANIZA



Amb el suport // Con el apoyo

GF MM190 y MF MM140:
Puntuable para los circuitos CICLOPI-
RINEUS y FEMENINO que organza la
FCC y para el Circuito de CICLOTURIS-
MO de la revista Ciclismo a Fondo.
CH MM80: Puntuable para los Circui-
tos CHALLENGE CATALANA y Circuito
FEMENINO que organza la FCC.

Segueix-nos a:
Síguenos en:



Tota la informació disponible//Toda la información disponible:

www.montsec-montsec.com

LA MONTSEC-MONTSEC

T'OFERIM TRES RECORREGUTS, adaptats al nivell esportiu i exigència que necessites, **per carreteres ben asfaltades, amb poc trànsit i segures.**

TE OFRECEMOS TRES RECORRIDOS, adaptados al nivel deportivo y exigencia que necesites, **por carreteras bien asfaltadas, con poco tránsito y seguras.**

GAUDEIX DELS IMPRESIONANTS PAISATGES DEL MONTSEC EN PLENA TEMPORADA CICLOTURISTA, I CELEBRA AMB TOTS NOSALTRES LA DESENA EDICIÓ DE LA MARXA! 10 ANYS!

DISFRUTA DE LOS IMPRESIONANTES PAISAJES EL MONTSEC EN PLENA TEMPORADA CICLOTURISTA, Y CELEBRA CON TODOS NOSOTROS LA DÉCIMA EDICIÓN DE LA MARCHA! ¡10 AÑOS!

OBSEQUIS I TROFEUS // OBSEQUIOS Y TROFEOS

Per a tots els participants // Para todos los participantes:

MALLOT Montsec-Montsec



TROFEUS / TROFEOS: - Club més nombrós//más numeroso (min. 5 part. sumando las 3 rutas) - Club més llunyà//más lejano (min. 5 part. sumando las 3 rutas) - Al més jove femení i masculí de cadascuna de les 3 routes (GF, MF i CH)//al más joven femenino y masculino de cada una de las 3 rutas - Al més veterà femení i masculí de cadascuna de les 3 routes//al más veterano femenino y masculino de cada una de las 3 rutas (GF, MF i CH).

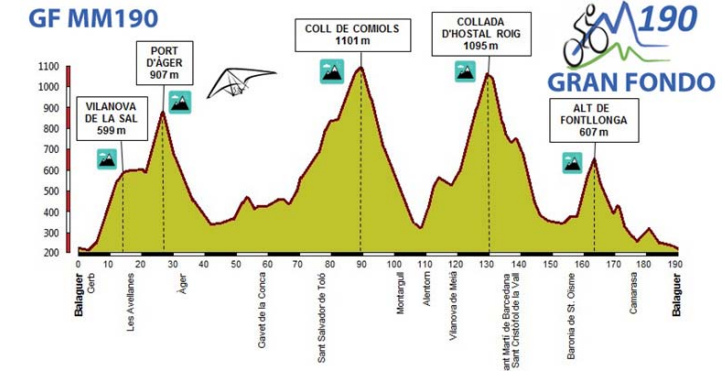


GRAN FONDO MM190 – 190 km 3300 m desnivel aprox.
 Balaguer-Gerb-Vilanova de la Sal-Avellanes-Port d'Ager-Ager-Congost de Terradets-El Pont de Barcedana-Masos de Llimiana-Gavet de la Conca-Sant Salvador de Toló-Coll de Comiols-Montargull-Alentorn-Vilanova de Meià-Collada d'Hostal Roig-Sant Miquel de la Vall-Sant Martí de Barcedana-El Pont de Barcedana-La Baronia de Sant Oisme-Alt de Fontllonga-Camarasa-Balaguer. **A PARTIR DE LAS 12.45h desvío obligatorio hacia la ruta Medio Fondo en el Km 108,4 (velocidad media 22,8 Km/h hasta el punto de corte).**

MEDIO FONDO MM140 – 140 km 2050 m desnivel aprox.
 Balaguer-Gerb-Vilanova de la Sal-Avellanes-Port d'Ager-Ager-Congost de Terradets-El Pont de Barcedana-Masos de Llimiana-Gavet de la Conca-Sant Salvador de Toló-Coll de Comiols-Montargull-El Pont d'Alentorn-Artesa de Segre-Cubells-Balaguer. **A PARTIR DE LAS 10.45h desvío obligatorio hacia la ruta Challenge en el Km 42,5 (velocidad media 15,5 Km/h hasta el punto de corte).**

CHALLENGE MM80 – 80 km 1300 m desnivel aprox.
 El mismo hasta Ager y continuar recto hacia el cruce de la C-13 y después girar a la derecha dirección Baronia de Sant Oisme-Alt de Fontllonga-Camarasa-Balaguer.


GRAN FONDO MM190 (190 Km - 3300 m)



MEDIO FONDO MM140 (140 km - 2050 m)



CHALLENGE MM80 (80Km - 1300 m)



Per tenir més detalls: // Para más detalles:

www.montsec-montsec.com
 e-mail: info@montsec-montsec.com

