

REGLAMENT // REGLAMENTO

Recomanem la seva lectura completa. // Recomendamos su lectura completa. Ho trobaràs // Lo encontrarás en la www.montsec-montsec.com

INSCRIPCIONS // INSCRIPCIONES

On-line a través del portal: www.bicinscripciones.com

	FEDERATS FEDERADOS	NO FEDERATS NO FEDERADOS	XIP CHIP
ANTICIPADES/AS Fins // Hasta el 10/05/2016 a les 24.00h	30 €	40 €	Propio: 0 € Alquiler: + 4 € Compra: +12 €
Del 11/05/2016 al 17/05/2016	35 €	45 €	Propio: 0 € Alquiler: + 4 € Compra: +12 €

**TANCAMENT INSCRIPCIONS a l'arribar als 1000 inscrits//
CIERRE INSCRIPCIONES al llegar a 1000 inscritos ó**

**NO S'ACCEPTARAN INSCRIPCIONS UN COP FINALITZAT EL TERMINI
NI TAMPOC EL MATEIX DIA DE LA MARXA // NO SE ACEPTARAN
INSCRIPCIONES UNA VEZ HAYA FINALIZADO DICHO PLAZO NI TAM-
POCO EL MISMO DÍA DE LA MARCHA.**

SERVEIS // SERVICIOS

Esmorzar i cafè a la sortida	Desayuno y café a la salida
Servei d'ambulància	Servicio de ambulancia
Assistència mecànica i Cotxe escombra	Asistencia mecánica y Coche escoba
Servei cronometratge XIP	Servicio cronometraje CHIP
Servei de massatges	Servicio de masajes
Vestidors/dutxes d'ús exclusiu per dones	Vestuarios/duchas uso exclusivo para mujeres
Ús de la piscina coberta	Uso de la piscina cubierta
Dinar +1 acompanyant gratis	Almuerzo + 1 acompañante

Recollida de dorsals // Recogida de dorsales:

Divendres - Viernes: 20/05/2016 de 18 h a 21h

Dissabte - Sábado: 21/05/2016 de 6h 30 a 7 h 30

ARRIBAR A BALAGUER // LLEGAR A BALAGUER



GPS: Longitud: 0º 49' 7.096" Latitud: 41º 47' 19.57"

AMB LA COL·LABORACIÓ // CON LA COLABORACIÓN



Ajuntament de Balaguer



Diputació de Lleida



ASSEGUANCES
973-460 800
PONTS



VIII Marxa Cicloturista MONTSEC-MONTSEC

Dissabte, 21-05-2016 8:00 h BALAGUER

Sábado, 21-05-2016 8:00 h BALAGUER



ORGANITZA // ORGANIZA

Amb el suport // Con el apoyo



GF MM190 y MF MM140: Puntuable para los circuitos CicloPirineus (FCC), GRAN FONDO (RFEC), Cycling for all-Road (UCI), Circuito Cicloturismo de la revista Ciclismo a Fondo y Circuito DonaBike

CH MM80: Puntuable para el circuito Challenge Catalana (FCC) y Circuito DonaBike

Tota la informació disponible//Toda la información disponible:

Segueix-nos a:
Siguenos en:



www.montsec-montsec.com

LA MONTSEC-MONTSEC 2016

T'OFERIM TRES RECORREGUTS, adaptats al nivell esportiu i exigència que necessites, **per carreteres ben asfaltades, amb poc trànsit i segures.**

TE OFRECEMOS TRES RECORRIDOS, adaptados al nivel deportivo y exigencia que necesites, **por carreteras bien asfaltadas, con poco tránsito y seguras.**

DISFRUTA DEL COLL DE COMIOLS, DEL IMPRESIONANT CONGOST DEL MONTSEC DE RÚBIES I DE TOT EL QUE T'OFERIREM EN PLENA TEMPORADA CICLOTURISTA.

DISFRUTA DEL COLL DE COMIOLS, DEL IMPRESIONANTE CONGOST DEL MONTSEC DE RÚBIES Y DE TODO LO QUE TE VAMOS A OFRECER EN PLENA TEMPORADA CICLOTURISTA.

OBSEQUIS I TROFEUS // OBSEQUIOS Y TROFEOS

Per a tots els participants // Para todos los participantes:

MAILLOT Montsec-Montsec



TROFEUS / TROFEOS: - Club més nombrós/más numeroso (min. 5 part. sumando las 3 rutas) - Club més llunyà/más lejano (min. 5 part. sumando las 3 rutas) // Al més jove femení i masculí de cadascuna de les 3 rutes (GF,MF i CH) - Al més jove femení i masculí de cada una de les 3 rutes // Al més veterà femení i masculí de cadascuna de les 3 rutes - Al més veterà femení i masculí de cada una de les 3 rutes (GF, MF i CH)



GRAN FONDO MM190 – 190 km 3300 m desnivell // desnivel aprox.

Balaguer-Gerb-Vilanova de la Sal-Avellanes-Port d'Ager-Ager-Congost de Terradets-El Pont de Barcedana- Masos de Llimiana-Gavet de la Conca-Sant Salvador de Toló-Coll de Comiols-Montargull-Alentorn-Vilanova de Meia-Collada d'Hostal Roig-Sant Miquel de la Vall-Sant Martí de Barcedana- El Pont de Barcedana-La Baronia de Sant Oïme-Alt de Fontllonga-Camarasa-Balaguer.

A PARTIR DE LES 12.45h desviament obligatori cap a la ruta MF en al Km 108,4 (velocitat mitjana 22,8 Km/h fins al punt de tall). // A PARTIR DE LAS 12.45h desvío obligatorio hacia la ruta MF en el Km 108,4 (velocidad media 22,8 Km/h hasta el punto de corte).

MEDIO FONDO MM140 – 140 km 2050 m desnivell // desnivel aprox.


Balaguer-Gerb-Vilanova de la Sal-Avellanes-Port d'Ager-Ager-Congost de Terradets-El Pont de Barcedana- Masos de Llimiana-Gavet de la Conca-Sant Salvador de Toló-Coll de Comiols-Montargull- El Pont d'Alentorn – Artesa de Segre-Cubells-Balaguer.

CHALLENGE MM80 – 80 km 1300 m desnivell // desnivel aprox.

El mateix fins// el mismo hasta Àger i continuar recte cap a la cruïlla// continuar recto hacia el cruce de la C-13 i després Baronia de Sant Oïme-Alt de Fontllonga-Camarasa-Balaguer.


GRAN FONDO MM190 (190 Km /3300 m)

GF MM190




MEDIO FONDO MM140 (140 km/2050 m)

MF MM140



CHALLENGE MM80 (80 Km /1300 m)

CH MM80



Per tenir més detalls: // Para más detalles:

www.montsec-montsec.com
e-mail: info@montsec-montsec.com

